




大山村岩画局部临摹图



① 大山村岩画中的鸟群图案

② 大山村岩画中的太阳崇拜图案


③④⑤⑥⑦⑧ 大山村岩画中的符号图（组图）



大山村岩画中的跨兽图（组图）



大山村岩画被风化和岩层侵蚀的局部(组图)



大山村岩画中的符号图(组图)




砚山卡子岩画

砚山卡子岩画位于砚山县阿基乡棵基黑行政村卡子村南约2公里的大白岩崖壁上，大白岩因其数十米高灰白色山崖壁而得名。岩画绘于大白岩右下侧的崖壁上，距地面高3.5米，朝东南方向，海拔1290米。地处北纬 $23^{\circ} 50' 49.3''$ ，东经 $104^{\circ} 31' 29.7''$ 。岩画范围 2.5×1.3 米，为赤红色，绘有“人形鸟图”和类似“太阳”、“田”等图案，画面清晰，色彩鲜明。



① 砚山卡子岩画点

② 笔者王明富攀岩拍摄卡子村岩画图片



卡子岩画全幅临摹图



卡子岩画主体图案（组图）





①	②	③	④
⑤	⑥	⑦	⑧
⑨	⑩		

卡子岩画特破译的图案(组图)



①	②	③
④	⑤	
⑥	⑦	

下子岩画特破译的图案(组图)






卡子岩画局部临摹图



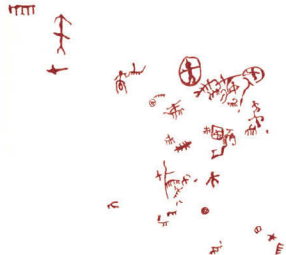
- ① 卡子岩画中的井字形图案
- ② 卡子岩画中的足臂图案
- ③ 卡子岩画中的人物岩画图案
- ④ 卡子岩画局部

广南弄卡岩画

广南弄卡岩画位于广南县珠琳镇中寨行政村弄卡村南向约300米的弄卡山岩厦处，画点面朝东向、海拔1530米，地处北纬24° 4′ 27.6″，东经104° 46′ 22.2″。距岩画正前方约30米处有一水塘，岩画北面约50米处有一天然洞穴，洞内宽敞。岩画正处在该洞口岩厦壁上，长9.7×2.7米，岩画由红色颜料绘制而成。



- ① 弄卡岩画点入口
② 弄卡岩画全幅



弄卡岩画全幅展开临摹图



弄卡岩画局部临摹图

广南弄卡岩画的主体图案有三种破译：一为太阳；二为“多法”（壮语，即卵生人）；三为祭太阳。笔者将其与丘北普格岩画和麻栗坡大王岩岩画对比探析，认为先民绘的是女性分娩“多法”图。




- ① 弄卡岩画局部
② 弄卡岩画主体图案





弄卡岩画局部临摹图



- ① 弄卡岩画中的主体人物图案
- ② 弄卡岩画中的人物图案
- ③ 弄卡岩画蹄兽图